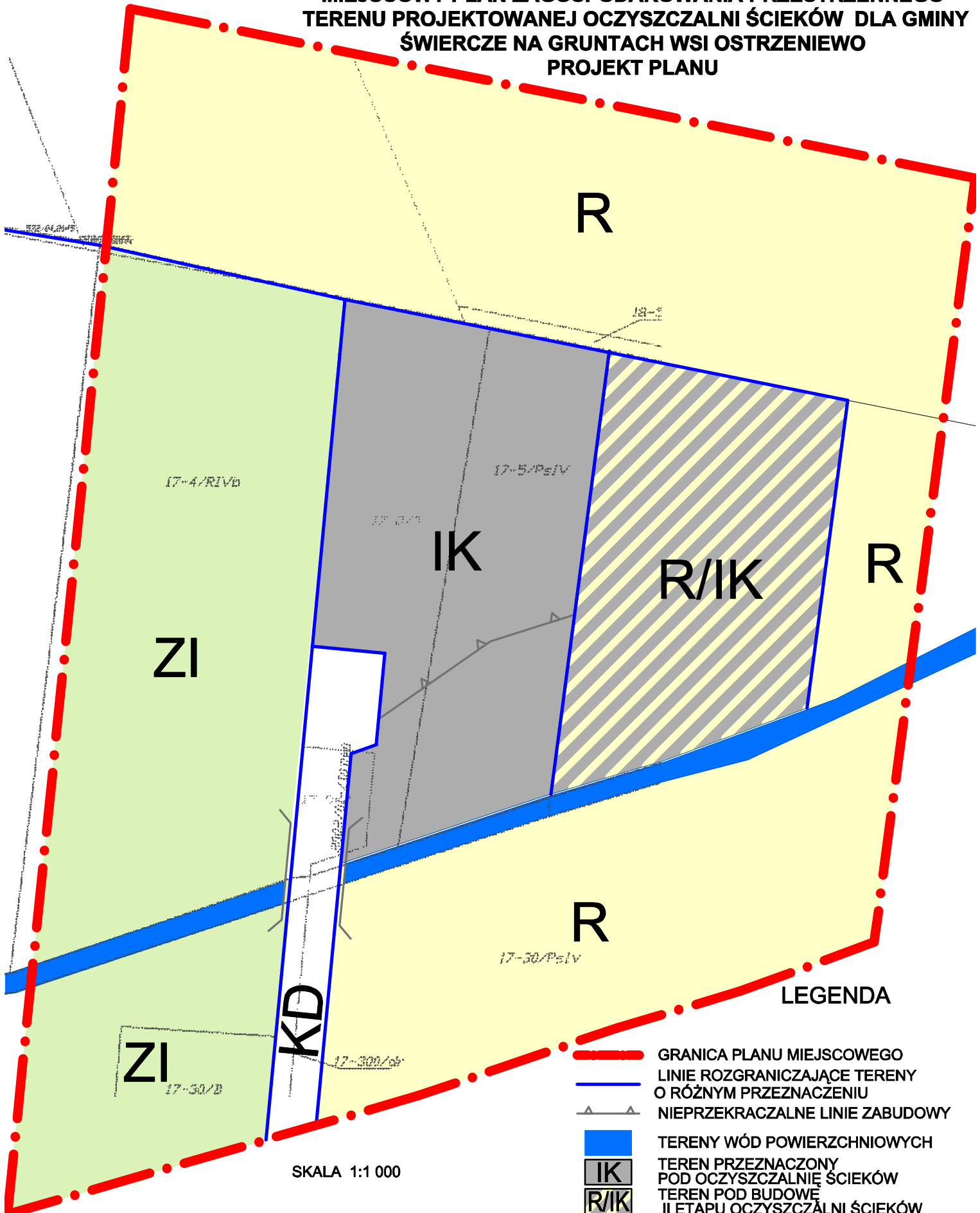
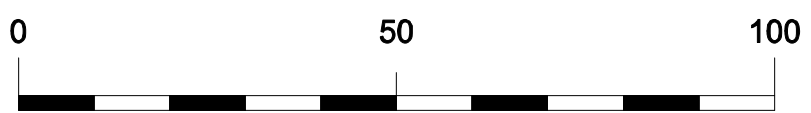











**MIEJSCOWY PLAN ZAGOSPODAROWANIA PRZESTRZENNEGO
TERENU PROJEKTOWANEJ OCZYSZCZALNI ŚCIEKÓW DLA GMINY
ŚWIERCZE NA GRUNTACH WSI OSTRZENIEWO
PROJEKT PLANU**



SKALA 1:1 000



LEGENDA

-  GRANICA PLANU MIEJSCOWEGO
-  LINIE ROZGRANICZAJĄCE TERENY O RÓŻNYM PRZEZNACZENIU
-  NIEPRZEKACZALNE LINIE ZABUDOWY
-  TERENY WÓD POWIERZCHNIOWYCH
-  TEREN PRZEZNACZONY POD OCZYSZCZALNIĘ ŚCIEKÓW
-  TEREN POD BUDOWĘ II ETAPU OCZYSZCZALNI ŚCIEKÓW
-  TERENY ROLNE
-  ZIELEŃ IZOLACYJNA
-  DROGA DOJAZDOWA